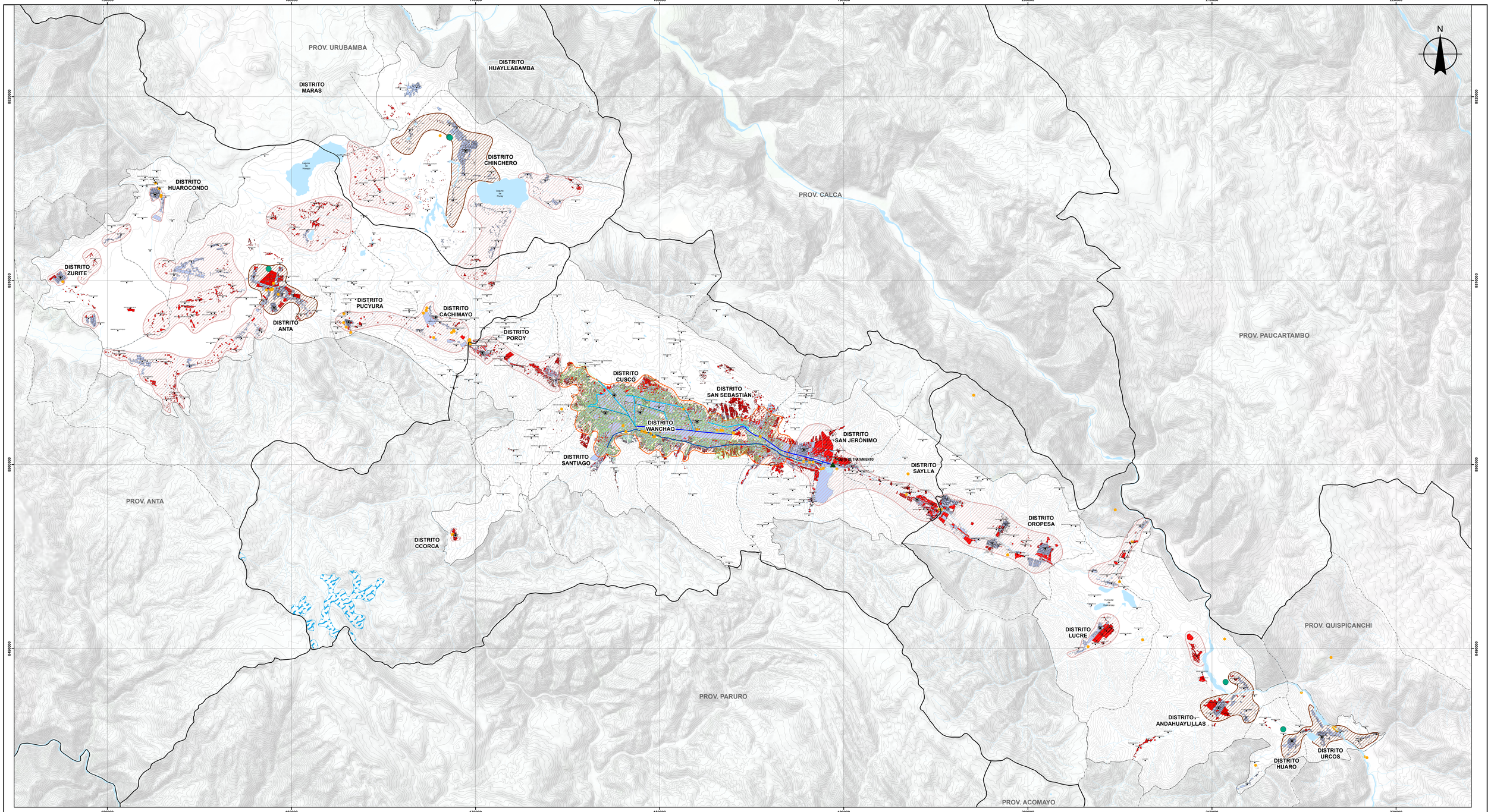

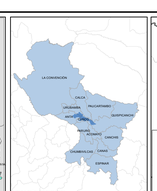

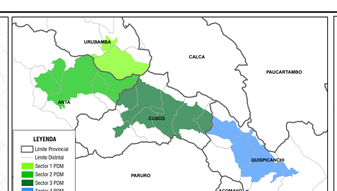

LEYENDA

- Capital de distrito
- Limites referenciales distritales
- Curvas de nivel
- Hidrografia y/o Quebradas
- Límite provincial
- Lagunas
- Humedales
- Manzana Base
- Ámbito Metropolitano

Cobertura de servicio de alcantarillado sanitario

- Lotes con Servicio de Desague
- Lotes sin Servicio de Desague

Infraestructura del sistema de alcantarillado sanitario

- Red primaria y secundaria de desague (antiguedad de 20 años)
- Colector Principal (antiguedad de 20 años)
- Interceptor Huatanay
- Interceptor general
- Tratamiento
- Planta de Tratamiento de Aguas Residuales
- Ámbito de captación a Planta de Tratamiento de Aguas Residuales
- Lagunas de Oxidación
- Ámbito de sectores conLaguna de Oxidación
- Sin Tratamiento
- Verticion directa a rios y/o quebradas
- Ámbito de sectores con vertimiento directo a rios y/o quebradas

ESCALA GRAFICA

0 1,25 2,5 5 Km

SISTEMA DE COORDENADAS:
WGS 1984 UTM Zone 19S
Projection: Transverse Mercator
Datum: WGS 1984
False Easting: 500.000,0000
False Northing: 10.000.000,0000
Central Meridian: -69,0000
Scale Factor: 0,9996
Latitude Of Origin: 0,0000
Units: Meter

Cobertura de Desague por Sectores

SECTOR	DISTRITO	SERVICIO HIGIÉNICO QUE TIENE LA VIVIENDA (VP)					
		Red pública de desagüe dentro de la Viv.	Red pública de desagüe fuera de la Viv.	Tanques biodigestores	Pozo ciego o negro / letrina	Río, acequia o canal	No tiene
SECTOR I	CHINCHERO	2080	27	602	446	0	0
	CACHIMAYO	63	109	28	0	0	243
	ZURITE	21	244	38	97	71	461
SECTOR II	PUCYURA	350	5	2	61	49	387
	HUAROCONDO	374	33	160	15	0	881
	ANTA	831	61	378	416	167	2028
	CCORCA	74	5	7	0	8	51
	POROY	155	20	8	10	10	74
	SANTIAGO	16866	5811	231	316	422	616
SECTOR III	CUSCO	16266	6882	237	246	125	195
	WANCHAQ	7878	2146	9	6	8	31
	SAN SEBASTIAN	9472	4770	334	385	150	194
	SAN JERONIMO	4801	1428	290	93	67	652
	SAYLLA	160	12	2	4	1	50
	HUARO	415	55	72	83	56	248
	URCOS	816	236	253	316	30	688
SECTOR IV	ANDAHUAYLILLAS	156	228	88	226	33	426
	LUCRE	93	165	21	20	90	582
	OROPESA	752	61	30	42	33	574

PDM
Plan de Desarrollo Metropolitano Cusco 2017 - 2037
SGOT
CUSCO

GOBIERNO MUNICIPAL DEL CUSCO	GERENCIA DE DESARROLLO URBANO Y RURAL	SUBGERENCIA DE ORDENAMIENTO TERRITORIAL PROVINCIAL	PROYECTO: MEJORAMIENTO DEL SERVICIO DE ORDENAMIENTO TERRITORIAL EN LA MUNICIPALIDAD PROVINCIAL DEL CUSCO

PROYECTO: MEJORAMIENTO DEL SERVICIO DE ORDENAMIENTO TERRITORIAL EN LA MUNICIPALIDAD DE CUSCO

PLAN: PLAN DE DESARROLLO METROPOLITANO CUSCO 2017-2037

MAPA: SERVICIO DE DESAGÜE

CÓDIGO DE MAPA: MD-33

FUENTE:
IGN
ZEE CUSCO
GORE CUSCO-SGAT
PDM CUSCO-SGOTP
PROVIAS

MP ANTA
MD PUCYURA
MD OROPESA
MD CHINCHERO
MD POROY

ELABORADO POR: EQUIPO TÉCNICO PDM CUSCO

LOS LIMITES TERRITORIALES EN EL PRESENTE DOCUMENTO SON REFERENCIALES

D.Ley 27795 Sta Disposicion Transitoria

ESCALA: 1/70 000

FECHA: ENERO 2017